Образец по чл. 53, ал. 6 от НСГ

Изготвил: Венцислав Табаков
/име, фамилия,/ подпис: ……
дата:……..г.,
№ и дата на удостоверението за упражняване на лесовъдска практика: 9811/23.09.2013г.

Одобрил: инж. Исмаил Али
име, фамилия,/ подпис: ……
дата: 18.06.2018г.,
№ и дата на удостоверението за упражняване на лесовъдска практика: 11457/26.V.2015г.

ТЕХНОЛОГИЧЕН ПЛАН № 2.

За добив на дървесина от отдел 228 подотдел „а"
На ТП ДГС/ДЛС „Широка поляна" /*попълва се само за държавни гори*/
Община Батак; Землище Батак;
имот с (кадастрален идентификатор/КВС) №……., /*попълва се само за недържавни гори*/

I. Схема за добива на дървесина от насаждението

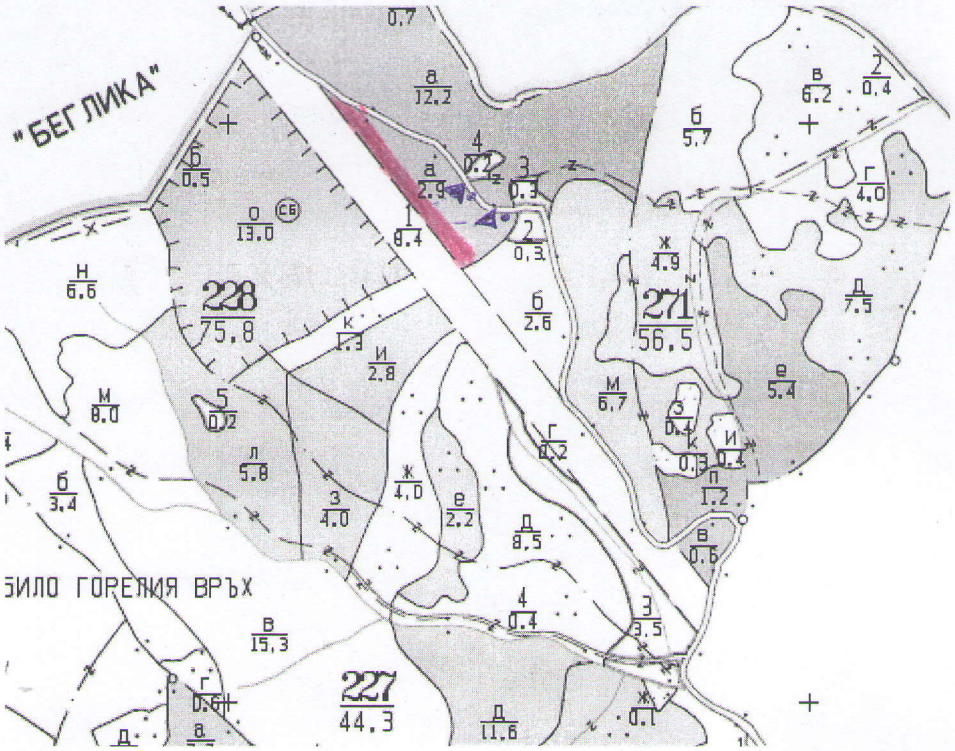

Легенда:

± ± ± ± проектирани коларски вр. извозни пътища
» » » » проектирани тракторни вр. извозни пътища
- - - - - - - съществуващи извозни пътища
временен склад
съществуващ автомобилен път
xxxxxx трасе на въжена линия
технологична просека
=+=+=+= проектиран автомобилен път
маркирана площ
място за отгадъци и ГСМ

На схемата задължително се нанасят контурите на насаждението/имота, съществуващите и проектирани временни горски пътища, технологичните просеки, просеките за въжени линии, извозни пътища, временни складове както и връзката им със съществуващата автомобилна пътна мрежа.

(*токовища, сватбовища, надлесни дървета, сервитути, защитени територии, Натура 2000, защитени видове описани в доклада за гори с висока консервационна стойност, мъртва дървесина, вододайни зони, биологично разнообразие и др.)* ……

II. Характеристика на насаждението

1.Вид на сечта Техническа сеч/ интензивност .....%
Втори вид сеч ...../ интензивност .....%
2.Площ на подотдела 2.9 ха Размер на сечището 0,1 ха
3. Състав по план/програма см 9 д.д 1, действителен.....
5. Запас на 1 ха: с клони 583 куб.м/ха , без клони 503 куб. м/ха.
6. Среден наклон на терена 16 градуса.
7. Очакван добив от маркираната дървесина 66 лежаща маса, куб.м.

дърв. вид / категория	см	д.б				дърв. вид / категория	см	д.б					
едра	46	1				дребна	1	–				вър-	
средна	15	1				дърва	2	–				шина	

8.Наличие и характеристика на подраста преди сечта (състав, възраст, средна височина, % на покритие) см 10 възр 15 тбл 03 вис 3

9. Средно извозно разстояние 200м;
10. Други характеристики на насаждението Г1 ; Ш4

III. Технологични указания

1. Дървесината в насаждението да се добива при спазване на технологичната схема по т. I
2. Сечта ще се извършва с (моторен трион, ръчно, машини; кастренето на отсечените стъбла се извършва: в сечище, на временен склад) БМ ч., като кастренето на отсечените стъбла ще се извършва в сечището
3. Извозът от сечището до временните складове ще се осъществява с нив. тегл. сила (коне) по съществуващи извозни пътища
на (цели стъбла, дълги/къси секции, сортименти, чипс и др.; с влачене по терена, изцяло натоварени) На цели дълги с влачене по терена
4. Проектирани нови горски автомобилни пътища съгласно Наредба 5 за строителството в горските територии без промяна на предназначението им: дължина ..... м. широчина ..... м.
5. Изграждане и ремонт на временни извозни горски пътища:
5.1 Тракторни – допустимо разстояние между тях ..... м (не по-малко от 40 м), дължина ..... м, широчина 4 м.
5.2 Коларски - разстояние между тях..... м (не по-малко от 40 м), дължина ..... м, широчина ..... м
6. Просеки за въжени линии: ..... бр.
допустимо разстояние между просеките ..... м., дължина ..... м., широчина ..... м.
7. Направа на технологични просеки ..... бр.
допустимо разстояние между тях ..... м., дължина ..... м., широчина ..... м.
8. Изграждане на нови временни складове (бр., площ в ха) .....
9. Мерки за опазване на оставащите на корен дървета, подраста, младиняка и почвата Правилно определяне посоката на повалване и извозване на дърв. маса
10. Начини за почистване на сечището Събиране на отпада на купчини едновр. със сеч.
11. Други указания: Стъбленето на щисивани на подсрещ фолиации 3.1 м. Наредбата за защ. раб. облекло
Да се изнасят битовите отпадъци от сечището извън горските територии на определените за това места.
12. Всички операции по подготвителните и основните работи да се извършват съгласно изискванията на Правилника за здравословни и безопасни условия на труд в горите и правилата за противопожарна безопасност в горите.

ЗАПОЗНАТ с технологичния план: ...../попълва се след издаването на позволителното за сеч/
Лицето по чл. 108, ал. 2 от ЗГ, на което е издадено позволително за сеч № .....
.....
/ трите имена, подпис, дата - /
№ и дата на удостоверението за упражняване на лесовъдска практика: .....

Образец по чл. 53, ал. 6 от НСГ

Изготвил: Венцислав Рабанов
/име, фамилия,/ подпис: ...
дата:.....г.,
№ и дата на удостоверението за упражняване на лесовъдска практика: 9841/23.09.2013г.

Одобрил: инж. Исмаил Али
име, фамилия,/ подпис: ...
дата: 18.06.2018г.,
№ и дата на удостоверението за упражняване на лесовъдска практика: 11457/26.V.2015г.

ТЕХНОЛОГИЧЕН ПЛАН № 2

За добив на дървесина от отдел 228 подотдел „б"
На ТП ~~ДГС~~/ДЛС „Широка поляна" /*попълва се само за държавни гори*/
Община Батак; Землище Батак;
имот с (кадастрален идентификатор/КВС) №....., /*попълва се само за недържавни гори*/

I. Схема за добива на дървесина от насаждението

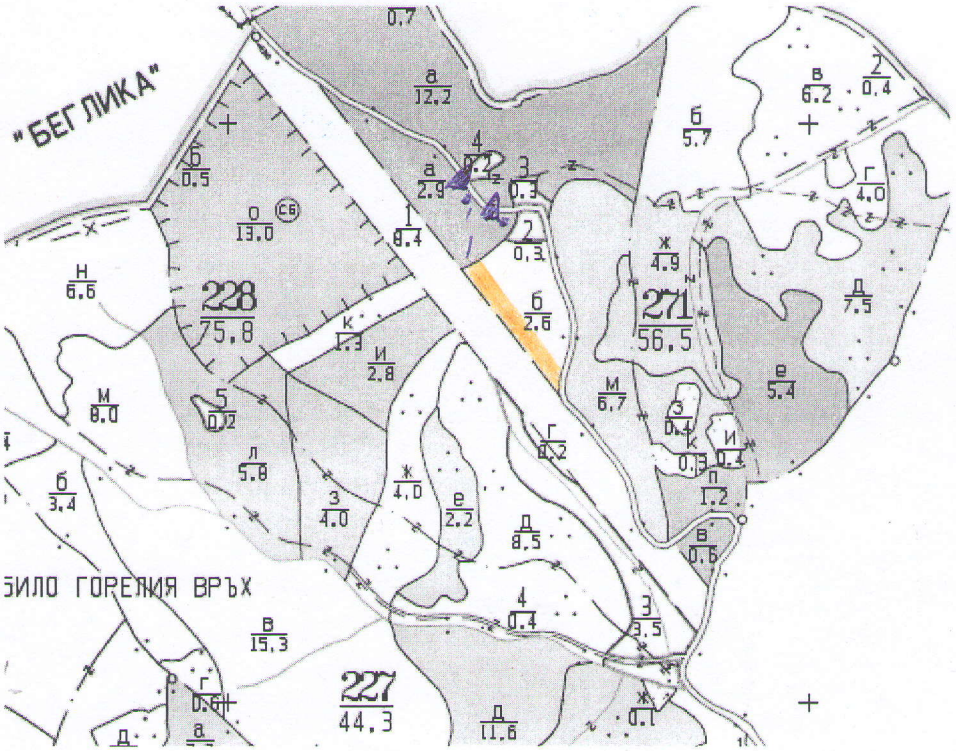

Легенда:

± ± ± ± проектирани коларски вр. извозни пътища	»»»»» проектирани тракторни вр. извозни пътища
- - - - - - съществуващи извозни пътища	временен склад
═══ съществуващ автомобилен път	xxxxxx трасе на въжена линия
^^^^^^ технологична просека	=+=+=+= проектиран автомобилен път
маркирана площ	място за отпадъци и ГСМ

На схемата задължително се нанасят контурите на насаждението/имота, съществуващите и проектирани временни горски пътища, технологичните просеки, просеките за въжени линии, извозни пътища, временни складове както и връзката им със съществуващата автомобилна пътна мрежа.

(*токовища, сватбовища, надлесни дървета, сервитути, защитени територии, Натура 2000, защитени видове описани в доклада за гори с висока консервационна стойност, мъртва дървесина, вододайни зони, биологично разнообразие и др.*) ..... .

II. Характеристика на насаждението

1.Вид на сечта ...Техническа...../ интензивност .....%
Втори вид сеч ...../ интензивност .....%
2.Площ на подотдела ...2,6...ха Размер на сечището...0,1... ха
3. Състав по план/програма...б.б 6 см 4..., действителен.....
5. Запас на 1 ха: с клони...456...куб.м/ха , без клони ...371...куб. м/ха.
6. Среден наклон на терена ...18...градуса.
7. Очакван добив от маркираната дървесина ...48...лежаща маса, куб.м.

дърв. вид / категория	см	б.б				дърв. вид / категория	см	б.б					
едра	35	3				дребна	—	—				вър-шина	
средна	7	2				дърва	1	—					

8.Наличие и характеристика на подраста преди сечта (състав, възраст, средна височина, % на покритие) ...см 10 възр. 15 г.; пълн. 0,3; вис 4...
.....
9. Средно извозно разстояние ...300 м.;
10. Други характеристики на насаждението.....
.....

III. Технологични указания

1. Дървесината в насаждението да се добива при спазване на технологичната схема по т. I
2. Сечта ще се извършва с (моторен трион, ръчно, машини; кастренето на отсечените стъбла се извършва: в сечище, на временен склад) ...БМП, кастренето на отсечените стъбла ще се извършва в сечището...
3. Извозът от сечището до временните складове ще се осъществява с...жив. тегл. сила (коне) по съществуващи извоз. пътища...
на (цели стъбла, дълги/къси секции, сортименти, чипс и др.; с влачене по терена, изцяло натоварени)...на къси секции с влачене по терена...
.....
4. Проектирани нови горски автомобилни пътища съгласно Наредба 5 за строителството в горските територии без промяна на предназначението им: дължина ...—...м. широчина ...—...м.
5. Изграждане и ремонт на временни извозни горски пътища:
   5.1 Тракторни – допустимо разстояние между тях ...—...м (не по-малко от 40 м), дължина ...—...м, широчина 4 м.
   5.2 Коларски - разстояние между тях...—...м (не по-малко от 40 м), дължина ...—...м, широчина ... м
6. Просеки за въжени линии: ...—... бр.
допустимо разстояние между просеките ...—... м., дължина ...—... м., широчина ...—... м.
7. Направа на технологични просеки ...—...бр.
допустимо разстояние между тях ...—...м., дължина ...—...м., широчина ...—... м.
8. Изграждане на нови временни складове (бр., площ в ха) ...—...
.....
9. Мерки за опазване на оставащите на корен дървета, подраста, младиняка и почвата ...Правилно определяне посоката на поваляне и извозване на дървета...
10. Начини за почистване на сечището ...Събиране на отпада на купчини едновременно с сечта...
11. Други указания: ...Спазване на изискванията по сертификацията, ЗГ и Наредбата за защ. раб. облекло...
Да се изнасят битовите отпадъци от сечището извън горските територии на определените за това места.
12. Всички операции по подготвителните и основните работи да се извършват съгласно изискванията на Правилника за здравословни и безопасни условия на труд в горите и правилата за противопожарна безопасност в горите.

ЗАПОЗНАТ с технологичния план: ...../попълва се след издаването на позволителното за сеч/
Лицето по чл. 108, ал. 2 от ЗГ, на което е издадено позволително за сеч № .....
.....

/ трите имена, подпис, дата - /

№ и дата на удостоверението за упражняване на лесовъдска практика: .....

Образец по чл. 53, ал. 6 от НСГ

Изготвил: Венцислав Табаков
/име, фамилия,/ подпис: .....
дата:.....г.,
№ и дата на удостоверението за упражняване на лесовъдска практика: 9841/23.09.2013 г.

Одобрил: инж. Исмаил Али
име, фамилия,/ подпис: .....
дата: 18.06.2018 г.,
№ и дата на удостоверението за упражняване на лесовъдска практика: 11457/26.V.2015 г.

ТЕХНОЛОГИЧЕН ПЛАН № 2

За добив на дървесина от отдел 228 подотдел „в"
На ТП ~~ДГС~~/ДЛС „Широка поляна" /*попълва се само за държавни гори*/
Община Батак; Землище Батак;
имот с (кадастрален идентификатор/КВС) №....., /*попълва се само за недържавни гори*/

I. Схема за добива на дървесина от насаждението

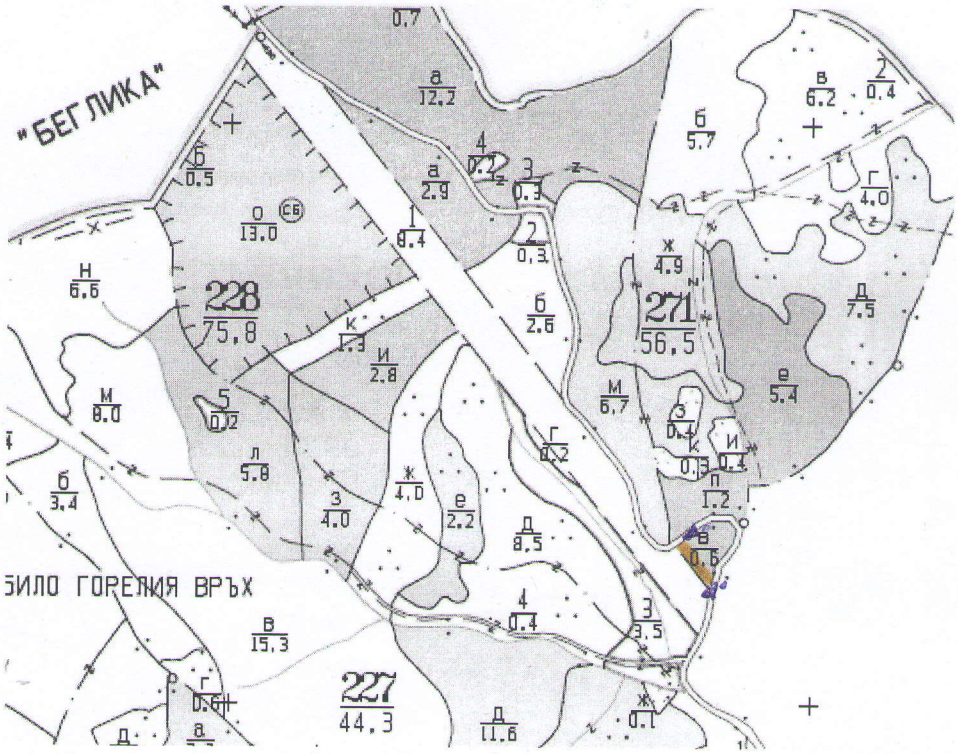

Легенда:

± ± ± ± проектирани коларски вр. извозни пътища	проектирани тракторни вр. извозни пътища
- - - - - - съществуващи извозни пътища	временен склад
съществуващ автомобилен път	xxxxxx трасе на въжена линия
технологична просека	=+=+=+= проектиран автомобилен път
маркирана площ	.....

На схемата задължително се нанасят контурите на насаждението/имота, съществуващите и проектирани временни горски пътища, технологичните просеки, просеките за въжени линии, извозни пътища, временни складове както и връзката им със съществуващата автомобилна пътна мрежа.

(*токовища, сватбовища, надлесни дървета, сервитути, защитени територии, Натура 2000, защитени видове описани в доклада за гори с висока консервационна стойност, мъртва дървесина, вододайни зони, биологично разнообразие и др.*) ..... .

II. Характеристика на насаждението

1.Вид на сечта ...Техническа...../ интензивност .....%
Втори вид сеч ...../ интензивност .....%
2.Площ на подотдела ...0,6....ха Размер на сечището....0,1..... ха
3. Състав по план/програма....см 9 б.б 1....., действителен.....
5. Запас на 1 ха: с клони....500.....куб.м/ха , без клони ...430.....куб. м/ха.
6. Среден наклон на терена .....7.....градуса.
7. Очакван добив от маркираната дървесина .....17.....лежаща маса, куб.м.

дърв. вид / категория	см	б.б				дърв. вид / категория	см	б.б					
едра	12	2				дребна						вър-шина	
средна	2	1				дърва							

8.Наличие и характеристика на подраста преди сечта (състав, възраст, средна височина, % на покритие) ....см 10; възр. 15; пълн. 0,3; вис 3.....
.....
9. Средно извозно разстояние ...50 м.....;
10. Други характеристики на насаждението....G_1, H_4.....
.....

III. Технологични указания

1. Дървесината в насаждението да се добива при спазване на технологичната схема по т. I
2. Сечта ще се извършва с (моторен трион, ръчно, машини; кастренето на отсечените стъбла се извършва: в сечище, на временен склад) ...БМФ, като кастренето на отсечените стъбла ще се извършва в сечището
3. Извозът от сечището до временните складове ще се осъществява с...жив. тегл. сила (коне) по съществуваща извозни пътища
на (цели стъбла, дълги/къси секции, сортименти, чипс и др.; с влачене по терена, изцяло натоварени)....на къси секции с влачене по терена.....
.....
4. Проектирани нови горски автомобилни пътища съгласно Наредба 5 за строителството в горските територии без промяна на предназначението им: дължина ...–...м. широчина ...–...м.
5. Изграждане и ремонт на временни извозни горски пътища:
5.1 Тракторни – допустимо разстояние между тях ...–...м (не по-малко от 40 м), дължина ...–...м, широчина 4 м.
5.2 Коларски - разстояние между тях...–...м (не по-малко от 40 м), дължина ...–...м, широчина ... м
6. Просеки за въжени линии: ...–... бр.
допустимо разстояние между просеките ...–... м., дължина ...–... м., широчина ...–... м.
7. Направа на технологични просеки ...–...бр.
допустимо разстояние между тях ...–...м., дължина ...–...м., широчина ...–... м.
8. Изграждане на нови временни складове (бр., площ в ха) .....
.....–.....
9. Мерки за опазване на оставащите на корен дървета, подраста, младиняка и почвата ...Правилно определяне посоката на поваляне и извозване на дърветата
10. Начини за почистване на сечището ...Събиране на отпада на купчини едновр. със сечта
11. Други указания: ...Спазване на изискванията по сертификацията ЗГ, Наредбата за защ. раб. облекло.....
Да се изнасят битовите отпадъци от сечището извън горските територии на определените за това места.
12. Всички операции по подготвителните и основните работи да се извършват съгласно изискванията на Правилника за здравословни и безопасни условия на труд в горите и правилата за противопожарна безопасност в горите.

ЗАПОЗНАТ с технологичния план: ...../попълва се след издаването на позволителното за сеч/
Лицето по чл. 108, ал. 2 от ЗГ, на което е издадено позволително за сеч № .....
.....
/ трите имена, подпис, дата - /
№ и дата на удостоверението за упражняване на лесовъдска практика: .....